

Soustředění TSM, SCM, SCD – Portugalsko 20. 2. - 2. 3. 2017

POKYNY

Marinha Grande, Alto Alentejo

IMPULSY

Soustředění je zaměřeno na zdokonalení mapové techniky a účast na 5denních závodech Portugal „O“ Meeting

POJIŠTĚNÍ

Nezapomeňte si vyřídit cestovní pojištění. Pojištění si vyřizuje každý sám. Je zapotřebí si jej zajistit na celou dobu – 20.2. - 2.3.2017.

STRAVOVÁNÍ

Stravování je individuální.

Doporučujeme domluvit se na skupiny pro stravování.

Ve všech ubytováních je k dispozici kuchyňka na vaření.

Předpokládáme, že v Portugalsku lze normálně nakupovat v supermarketech za cenu srovnatelnou u nás.

UBYTOVÁNÍ

Všechny noci budou na postelích.

20.-23.3. Marinha Grande – Lands Bungalows

GPS: 39°41'47.6"N 8°58'32.7"W



Land's House Bungalows

Adresa: Rua José Maria Custódio, Burinhosa, 2445-045 Pataias, Portugalsko
Telefon: +351 244 586 765
GPS souřadnice: N 039° 41.793, W 08° 58.545

Čtyřlůžkové bungalovy

TV • Klimatizace • Balkon • Lednička • Posezení • Toaleta • Mikrovlnná trouba • Satelitní programy • Vana nebo sprcha • Jídelna • Kuchyňské potřeby • Varná deska • Terasa

23.-28.3. Marvão – Turimenha

GPS: 39°22'20.5"N 7°23'19.1"W



Turimenha

Adresa: Rua de Aramenha, 2, 7330-339 Marvão, Portugalsko
Telefon: +351 917 303 725
GPS souřadnice: N 039° 22.341, W 07° 23.319

Dvoulůžkové pokoje

Příslušenství na přípravu čaje a kávy • Vana • Vířivka • Kuchyňský kout • Župan • Lednička • Psací stůl • Posezení • Mikrovlnná trouba • Koupelna • Topení • Satelitní programy • Krb • Dlážděná/Mramorová podlaha • Jídelna • Rychlovarná konvice • Kuchyňské potřeby • Trouba • Varná deska • Toustovač • Výhled na památku

28.3. Lisabon – Cosy Hostel

GPS: 38°46'16.4"N 9°06'48.4"W



Lisbon Cosy Hostel

Adresa: Praça Casas Novas 12, Olivais, 1800-053 Lisabon, Portugalsko
Telefon: +351 21 809 3444
GPS souřadnice: N 038° 46.273, W 09° 6.806

Čtyřlůžkový pokoj se společnou koupelnou

Společná koupelna • Topení • Společná toaleta • Výhled •

Moskytiéra • Ručníky • Povlečení • Věšák na oblečení • Sušák na prádlo

V ceně pokoje je zahrnuta snídaně.

PROGRAM

Po Dop.	Praha	vlakem z Olomouce
Odp.	Lisabon	letecky z Prahy
Več.	Marinha Grande	auty z Lisabonu
Út Dop.	Tránink 1 – 08-B	Kombotech
Odp.	Trénink 2 – 12_A	Krátká trať
St Dop.	Trénink 3 – 06_B	Had kontrol
Odp.	Trénink 4 – 07-B	Vrstevnicovka
Več.	Trénink 5	NOB (lesní/městský)
Čt Dop.	Alter do Chao	Trénink Pataia, přejezd auty
Odp.	Crato	Model Event open 1
Pá Dop.	Lapa	Trénink 01
Odp.	Póvoa e Meadas	Trénink 02
So Dop.	Crato	1. etapa – krátká
Odp.	Crato	Model Event open 2
Več.	Alter do Chão	Noční sprint
Ne Dop.	Crato	2. etapa – klasika
Odp.		Volno
Več.	Marvao	Trénink 03 - Sprint
Po Dop.	Portalegre	3. etapa – krátká (WRE)
Odp.	Tapada do Cabeco	Trénink 04
Út Dop.	Portalegre	4. etapa – klasika
Odp.	Lisabon	odjezd ze závodů, vrácení aut
St Dop.	Lisabon	turistika v Lisabonu
Odp.	Lisabon	přesun pěšky na letiště
Več.	Praha	letecky z Lisabonu
Čt Noc	ČR	vlakem do Olomouce

CESTA

Trasa: Olomouc – Praha – Lisabon - Marinha Grande - Alter do Chao – Lisabon – Praha - Olomouc

Olomouc - Praha: vlakem

Praha – Lisabon: letecky

Lisabon - Marinha Grande: zapůjčenými auty (140 km – cca 1:30 hod)

Marinha Grande - Alter do Chao: zapůjčenými auty (160 km – cca 2 hod)

Portaragle – Lisabon: zapůjčenými auty Lisabon (220 km – cca 2 hodiny)

DŮLEŽITÉ ČASY

20.02.17 12:09 – odjezd z Olomouce – Ex 128 Vsacan

20.02.17 17:20 – ukončení odbavení na odlet

20.02.17 18:20 - odlet Praha TP1309

20.02.17 20:50 - přilet Lisabon

01.03.17 19:45 - odlet Lisabon TP1306

02.03.17 00:05 - přilet Praha

V Portugalsku je hodinový posun času. Proto to vypadá, že tam letíme 2 hodiny a nazpátek 4.

SLOŽENÍ DO AUT

Peca (736632308): Peca – 8 míst

Víčko (732873874): Víčko – 4 místa

PRVNÍ ČÁST – MARINHA GRANDE



V první části soustředění budou tréninky v přímořské oblasti. Borovicové lesy a písečné dny. Bude nás čekat 4-5 tréninků.

Na všechny tréninky se bude dojíždět auty, ale vše je v dosahu cca 10-15 km.

Tréninky budou zaměřeny na jemnou mapovou techniku – především na vrstevnice.

TRÉNINK 1 – KOMBOTECH



GPS: 39°47'16.6"N 8°57'29.2"W

Vzdálenost: 6 km

Mapa: 1:10000

Délky: 4 – 7,6 km

Kontroly: Stálé kontroly, označené kůly

Zaměření: První seznámení s terénem. K dispozici bude mapa Kombotech ale i do zálohy normální mapa.

TRÉNINK 2 – KRÁTKÁ TRAŤ



GPS: 39°41'07.8"N 9°02'38.7"W

Vzdálenost: 15 km

Mapa: 1:7500

Délky: 4 – 6,5 km

Kontroly: Stálé kontroly, označené kůly

Zaměření: technická trať, změny směru a terénu.

TRÉNINK 3 – HAD KONTROL



GPS: 39°54'15.4"N 8°55'32.5"W

Vzdálenost: 20 km

Mapa: 1:5000

Délky: 6 km

Kontroly: Stálé kontroly, označené kůly

Zaměření: technická trať, změny směru a terénu.

TRÉNINK 4 - VRSTEVNICOVKA



GPS: 39°52'13.1"N 8°58'00.2"W

Vzdálenost: 16 km

Mapa: 1:10000

Délky: 5 – 7,5 km

Kontroly: Stálé kontroly, označené kůly

Zaměření: důsledné čtení vrstevnic

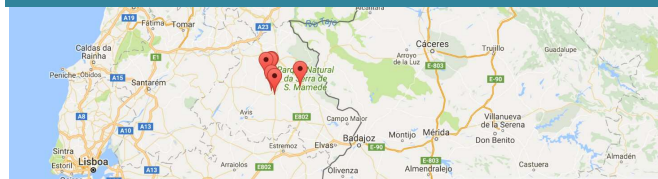
TRÉNINK 5 - NOB

Mapa: dle domluvy na místě, lesní nebo městská varianta.

Budeme řešit až na místě dle únavy.

Kontroly: Stálé kontroly, označené kůly nebo malé lampiony

PORTUGAL "O" MEETING



Alter Chao - Event centre

GPS: 39°11'56.4"N 7°39'30.9"W

Model Event open 1



Shromaždiště: LAGE do MEIO DIA East

GPS: 39°18'22.0"N 7°41'02.2"W

Mapa: 1:7500 a 1:10000 – stav 10.2009, Otevřený prostor s rozptýlenými olivovníky s několika skalními detaily.

Délky: volný trénink, cca 40 – 50 min

Kontroly: fáborcky

Zaměření: První seznámení s terénem pro POM.

TRENINK 01- Lapa



GPS: 39°29'32.5"N 7°36'14.5"W

Mapa: Lapa 1:10000 – stav 2012

Délky: volný trénink, cca 40 – 50 min

TRENINK 02 - Póvoa e Meadas - Castelo de Vide



GPS: 39°30'34.0"N 7°31'31.4"W

Mapa: 1:4000 – stav 2008 – sprintová mapa

Délky: 2 x „lesní“ sprint

Model Event open 2



Shromaždiště: LAGE do MEIO DIA West

GPS: 39°18'10.2"N 7°41'34.4"W

Mapa: 1:7500 a 1:10000 – stav 10.2009, Otevřený prostor s rozptýlenými olivovníky s několika skalními detaily.

Délky: volný trénink, cca 40 – 50 min

Kontroly: fáborky

Zaměření: Druhé seznámení s terénem pro POM.

TRENINK 03 - Marvão



GPS: 39°23'45.6"N 7°22'37.6"W

Mapa: 1:4000 – stav 2012 – sprintová mapa

Kontroly: malé lampiony

TRENINK 04 - Tapada do Cabeco




GPS: 39°27'02.9"N 7°22'41.6"W

Mapa: 1:10000 – stav 2008 – sprintová mapa

Délky: Ultrasprint

1. ETAPA



Shromaždiště: CRATO (ALDEIA DA MATA)

GPS: 39°18'05.2"N 7°43'49.3"W

Mapa: Crato (Aldeia da Mata), 1:10000 (Otevřený prostor s rozptýlenými olivovníky, kamenité a vegetační detaily.)

Délky: Krátká trať

Start 00: 10:00 (1600 m na start)

Noční sprint



Shromaždiště: ALTER DO CHÃO


GPS: 39°11'57.2"N 7°39'30.0"W

Mapa: Alter do Chão, 1:5000 (Městská zástavba - Alter do Chão)

Délky: Sprint

Start 00: 18:30 (1600m na start)

2. ETAPA



Shromaždiště: CRATO (ALDEIA DA MATA)

GPS: 39°18'05.2"N 7°43'49.3"W

Mapa: Aldeia da Mata, 1:15000 a 1:10000 (Otevřený prostor s rozptýlenými olivovníky, skály a vegetační detaily.)

Délky: Klasika

Start 00: 9:00



3. ETAPA


Shromaždiště: PORTALEGRE

GPS: 39°14'33.8"N 7°27'02.6"W

Mapa: Entre-Ribeiras e Coutadas, 1:10000 (Otevřený prostor s rozptýlenými olivovníky s množstvím skalních a vegetačních detailů.)

Délky: Krátká trať – WRE

Start 00: 9:00 (500 m na start)



4. ETAPA

Shromaždiště: PORTALEGRE

GPS: 39°14'33.8"N 7°27'02.6"W

Mapa: Entre-Ribeiras e Coutadas, 1:15000, 1:10000 (Otevřený prostor s rozptýlenými olivovníky, skalnaté a vegetační detaily.)

Délky: Klasika

Start 00: 9:00 (500 m na start)



ZAJÍMAVOSTI

Lisabon – hlavní město

Nejzápadnější hlavní město na evropské pevnině a rozkládá se na relativně malé ploše 84,92 km².

Hrad svatého Jiří (Castelo de São Jorge), stojí v nejvyšším bodě městského vrchu, v nejstarší lisabonské čtvrti Alfama. Původně zde stávalo hradiště, později maurská královská rezidence. Pevnost v roce 1755 poškodilo zemětřesení, v roce 1938–40 byla zrekonstruována do současné romantické podoby. Nejstarší částí pevnosti je palác Paco de Alcáçova z doby okolo r. 1300. GPS: 38°42'50.0"N 9°08'01.0"W



Klášteř řádu sv. Jeronýma ve čtvrti Belém (Mosteiro dos Jerónimos) – zapsán v seznamu světového dědictví UNESCO. Klášteř je považován za perlu manuelského stylu. V areálu klášteřa byla 13. prosince 2007 podepsána Lisabonská smlouva. GPS: 38°41'51.0"N 9°12'24.0"W



Belémská věž (Torre de Belém) – zapsána v seznamu světového dědictví UNESCO. Je to opevněná věž v Lisabonu, v městské čtvrti Belém. Původně věž stála na malém ostrově na pravé straně řeky, obklopena vodou. Po letech říčních náplav je spojena s pevninou. Byla zasvěcena svatému Vincentovi, který byl patronem Lisabonu. GPS: 38°41'29.0"N 9°12'57.0"W



Památník objevitelů (Padrão dos Descobrimentos) z roku 1960. Připomíná slavnou éru portugalských mořeplavců. Nachází se při ústí řeky Tajo, na místě, ze kterého se portugalská mořeplavci vydávali na své dlouhé cesty. Padesát metrů vysoký památník

představuje příď lodi, po stranách je znázorněn portugalský znak a nad vstupem najdeme meč královského rodu z Avisu. Na památníku najdeme 33 portugalských osobností. GPS: 38°41'37.0"N 9°12'20.0"W

TROCHA ZEMĚPISU



vlajka



znak

Nejvyšší bod: Ponta do Pico (2 351 m n. m.)

Počet obyvatel: 10 708 692 (75. na světě, 2009)

Měna: Euro (EUR)